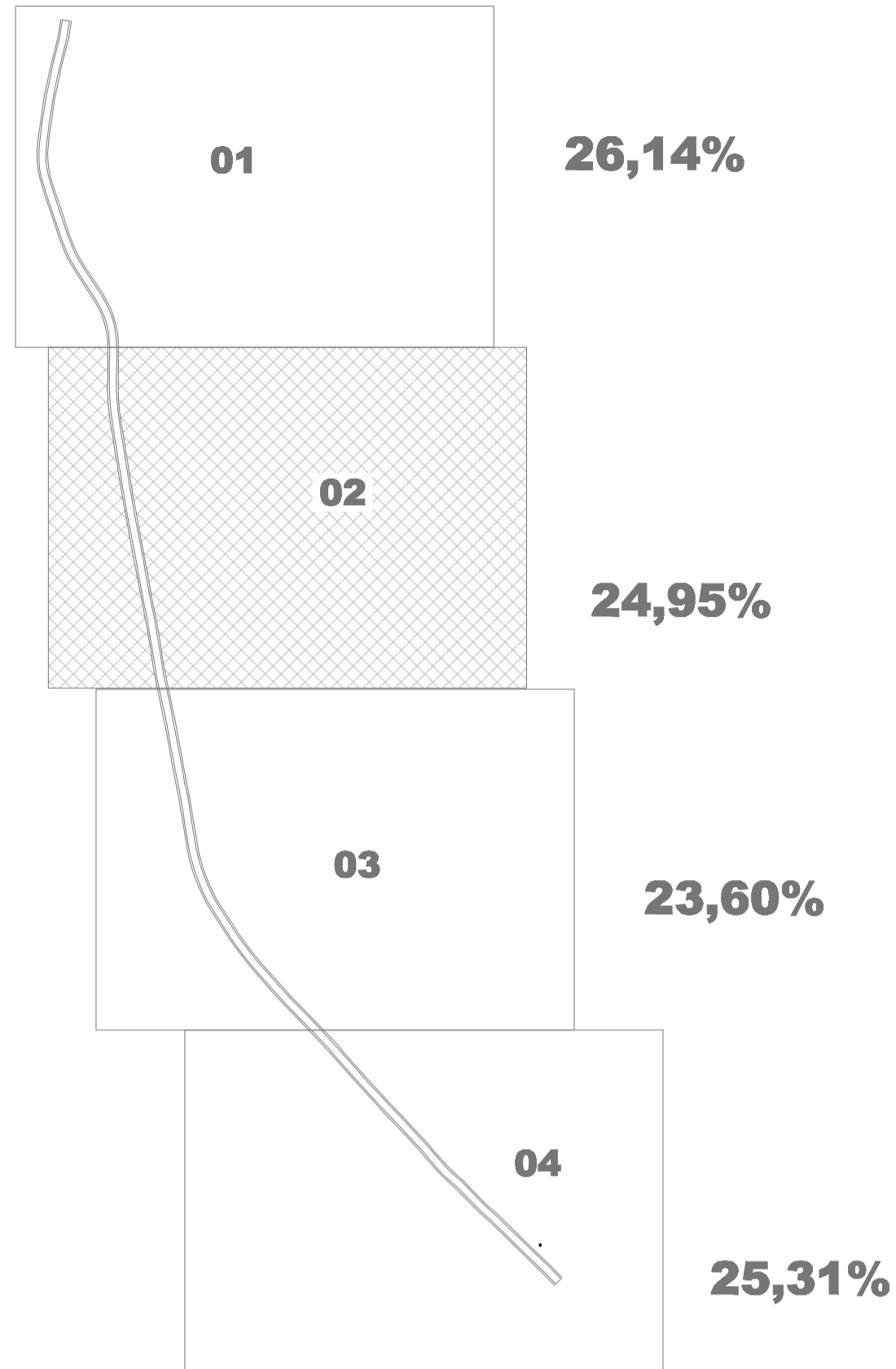

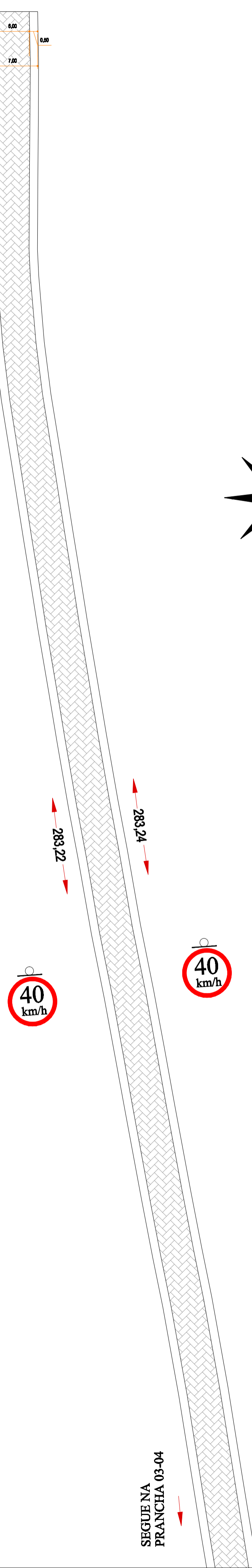
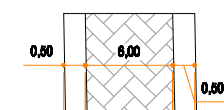


VEM DA
FRANCHA 01-04



LOCALIZAÇÃO DO TRECHO

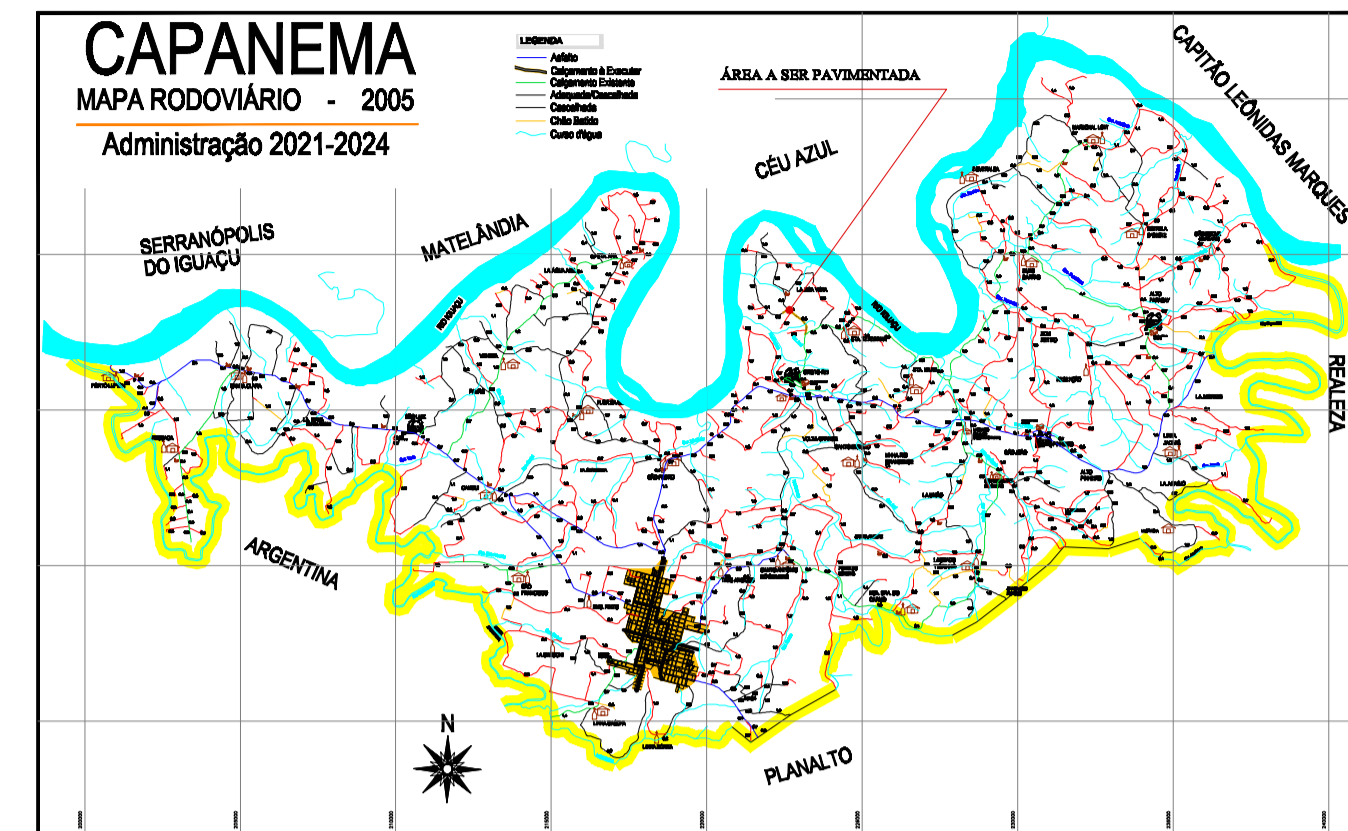
Sem Escala

PLANTA DE SINALIZAÇÃO VERTICAL

Escala: 1/500

QUANTITATIVO

MODELO	CÓDIGO	QUANT.	m²/UNID.	m²/Total
	R19/40	02	0,20	0,40



LOCALIZAÇÃO DO EMPREENDIMENTO EM RELAÇÃO AO MUNICÍPIO E PERÍMETRO URBANO
SEM ESCALA

SEGUIE NA
FRANCHA 03-04

<p>PREFEITURA MUNICIPAL</p> <p>MUNICÍPIO DE CAPANEMA</p> <p>APROVADO</p> <p>RUBENS L. R. SOUZA ENGENHEIRO CIVIL MUNICIPAL DE CAPANEMA - PR Matrícula nº 1946-1</p>		<p>BAIDR PÚBLICA</p>
<p>PAVIMENTAÇÃO POLIÉDRICA</p> <p>OBRA: PROJETO PAVIMENTAÇÃO SINALIZAÇÃO VERTICAL</p> <p>CRISTO REI, Estrada Linha Boa Vista - Capanema Pr.</p>		
<p>RESPONSÁVEL TÉCNICO:</p> <p>RUBENS L. R. SOUZA ENGENHEIRO CIVIL E DE SEGURANÇA DO TRABALHO</p>	<p>ÁREA TOTAL RUA:</p> <p>7.200,00m²</p> <p>ESCALA:</p> <p>INDICADA</p> <p>DATA:</p> <p>MARÇO 2022</p>	<p>LOCALIDADE/BAIRRO:</p> <p>CRISTO REI</p> <p>Desenvolvimento Proj:</p> <p>Mag' Rubens</p> <p>FOLHA:</p> <p>02-04</p>